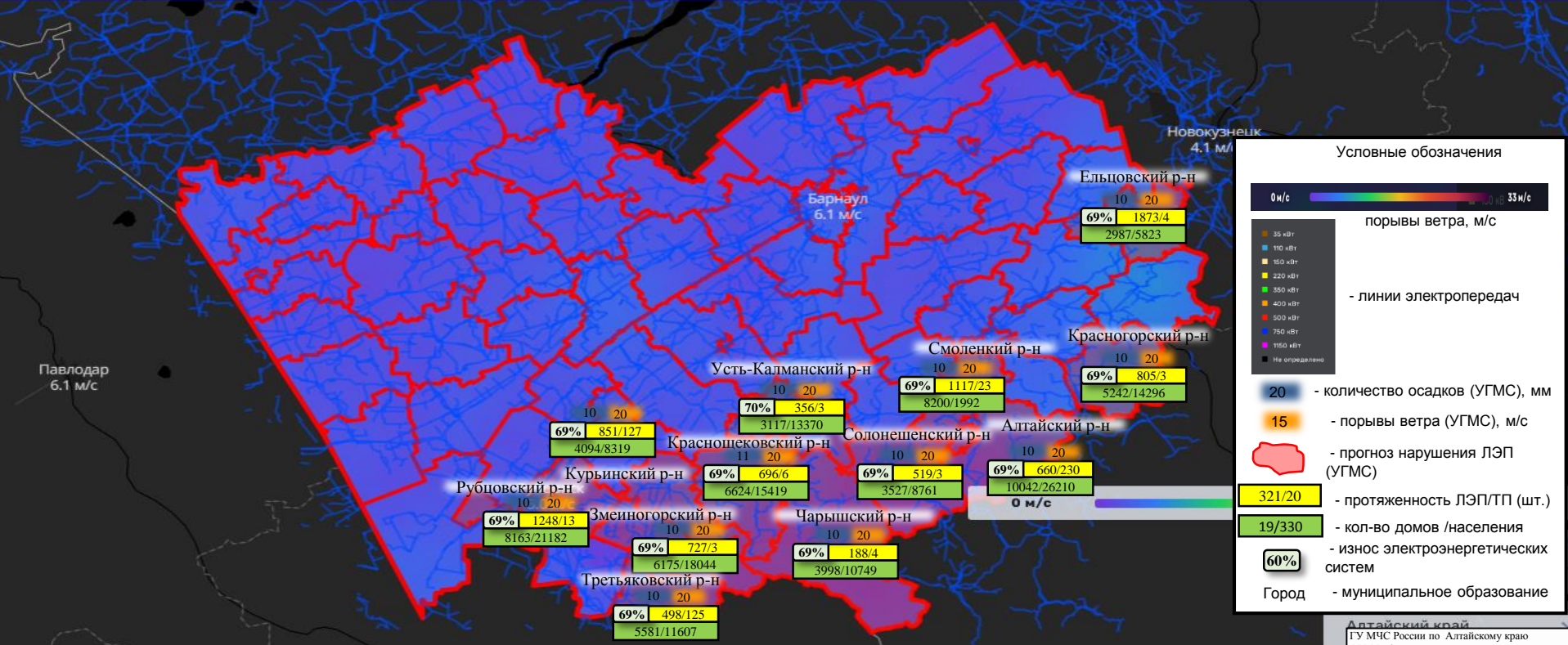


ИНФОРМАЦИОННЫЕ МАТЕРИАЛЫ ПО ОСАДКАМ И ПОРЫВАМ ВЕТРА НА ТЕРРИТОРИИ АЛТАЙСКОГО КРАЯ (РИСК НАРУШЕНИЯ ЭЛЕКТРОСНАБЖЕНИЯ НА 12.08.2023)



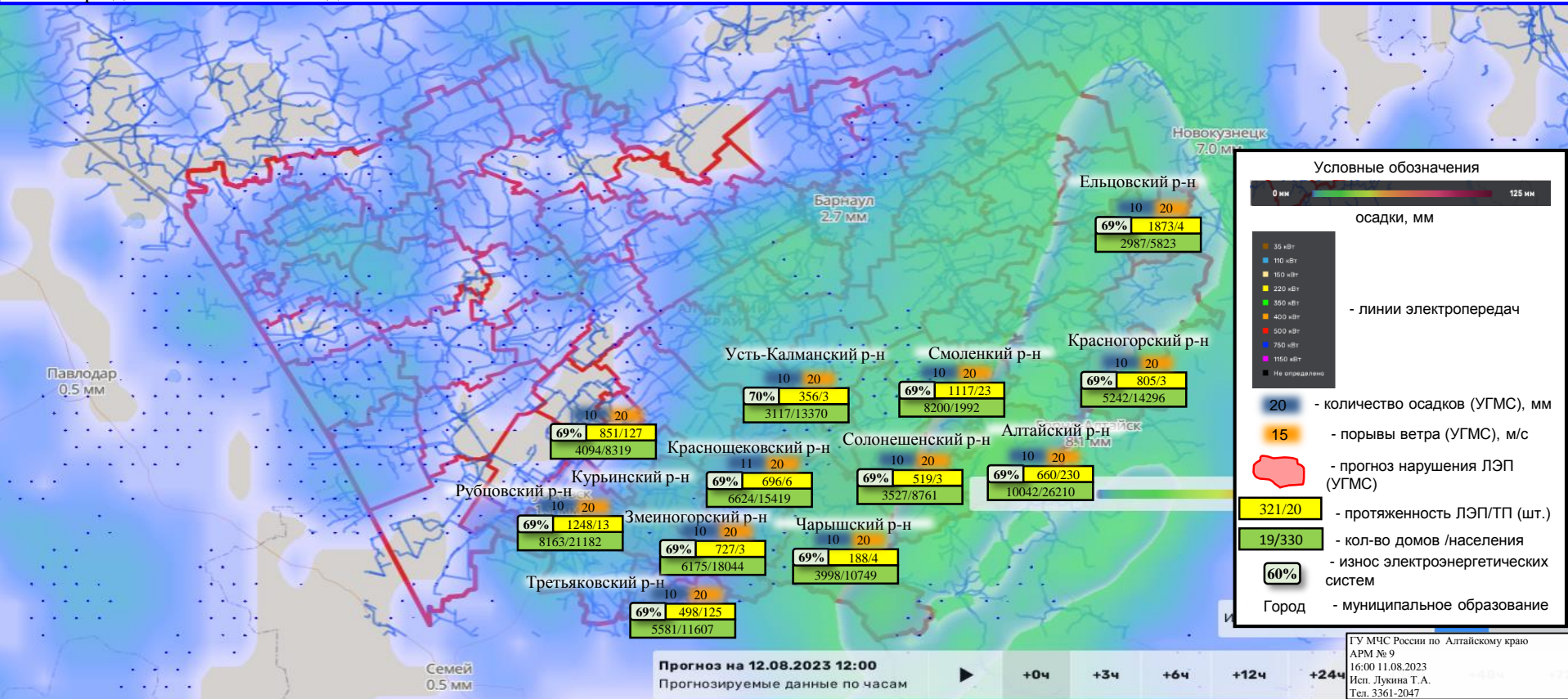
ОЯ: В Алтайском крае 11 августа и 12 августа 2023 года ожидаются дожди, местами сильные и очень сильные дожди, ливни, грозы, град, усиление ветра до 18-23 м/с. Похолодание.



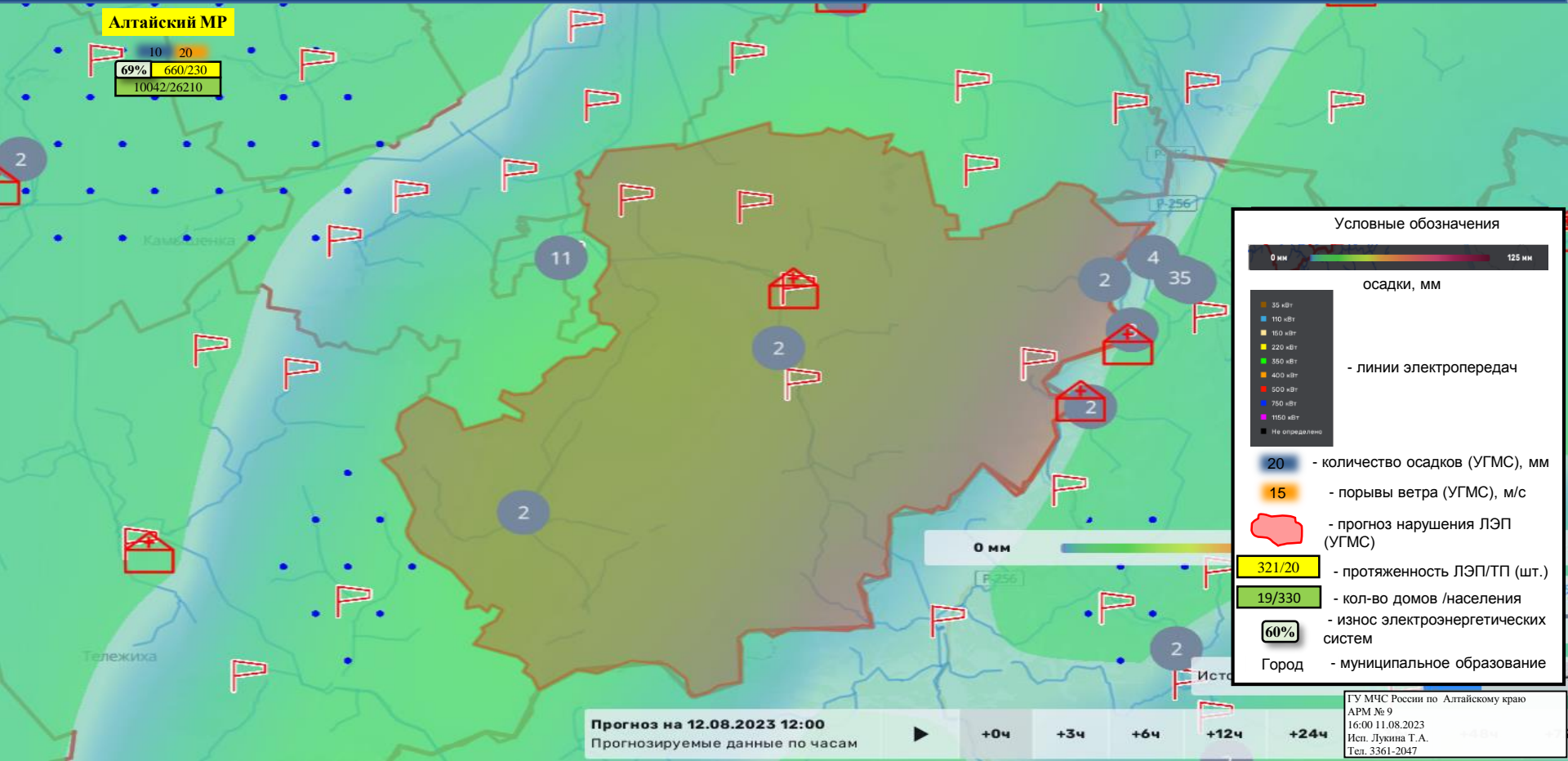
ИНФОРМАЦИОННЫЕ МАТЕРИАЛЫ ПО ОСАДКАМ И ПОРЫВАМ ВЕТРА НА ТЕРРИТОРИИ АЛТАЙСКОГО КРАЯ (РИСК НАРУШЕНИЯ ЭЛЕКТРОСНАБЖЕНИЯ НА 12.08.2023)



Оя: В Алтайском крае 11 августа и 12 августа 2023 года ожидаются дожди, местами сильные и очень сильные дожди, ливни, грозы, град, усиление ветра до 18-23 м/с. Похолодание.



ИНФОРМАЦИОННЫЕ МАТЕРИАЛЫ ПО ОПАСНЫМ МЕТЕОЯВЛЕНИЯМ НА ТЕРРИТОРИИ АЛТАЙСКОГО РАЙОНА АЛТАЙСКОГО КРАЯ (РИСК НАРУШЕНИЯ ЭЛЕКТРОСНАБЖЕНИЯ НА 12.08.2023)

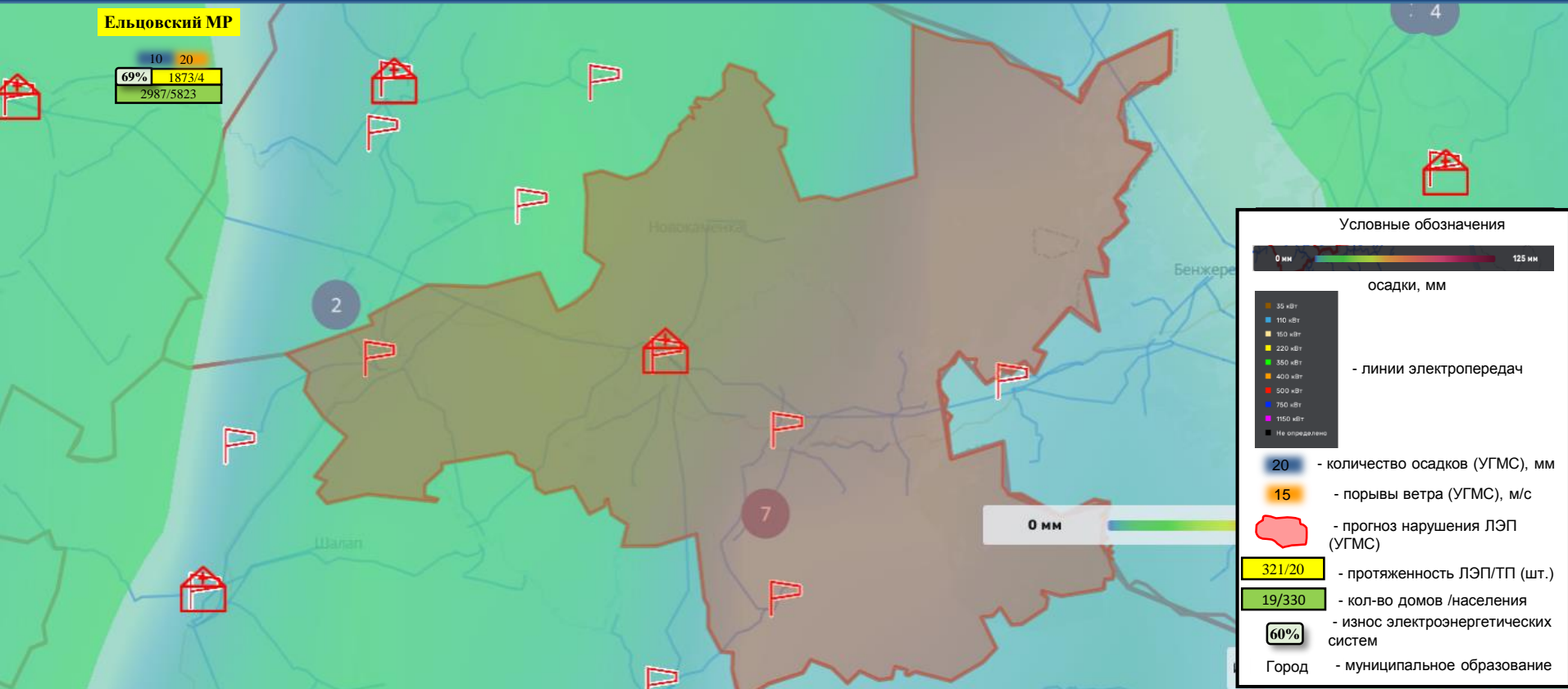


ИНФОРМАЦИОННЫЕ МАТЕРИАЛЫ ПО ОПАСНЫМ МЕТЕОЯВЛЕНИЯМ НА ТЕРРИТОРИИ ЕЛЬЦОВСКОГО РАЙОНА АЛТАЙСКОГО КРАЯ (РИСК НАРУШЕНИЯ ЭЛЕКТРОСНАБЖЕНИЯ НА 12.08.2023)



Ельцовский МР

10 20
69% 1873/4
2987/5823



Условные обозначения

0 мм — 125 мм

осадки, мм

- 35 кВт
- 110 кВт
- 150 кВт
- 220 кВт
- 350 кВт
- 400 кВт
- 500 кВт
- 750 кВт
- 1150 кВт
- На определено

- линии электропередач

20 - количество осадков (УГМС), мм

15 - порывы ветра (УГМС), м/с

- прогноз нарушения ЛЭП (УГМС)

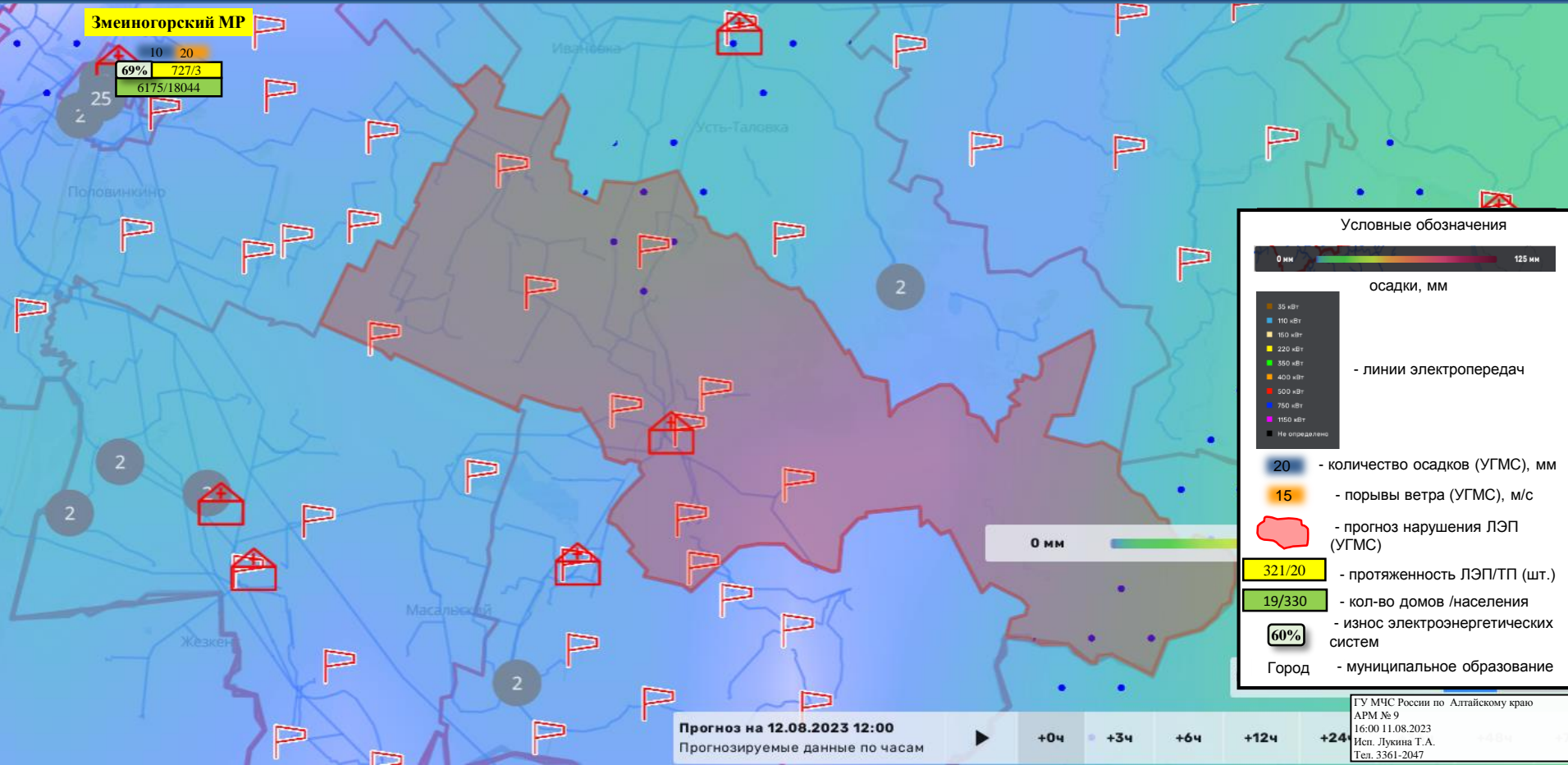
321/20 - протяженность ЛЭП/ТП (шт.)

19/330 - кол-во домов /населения

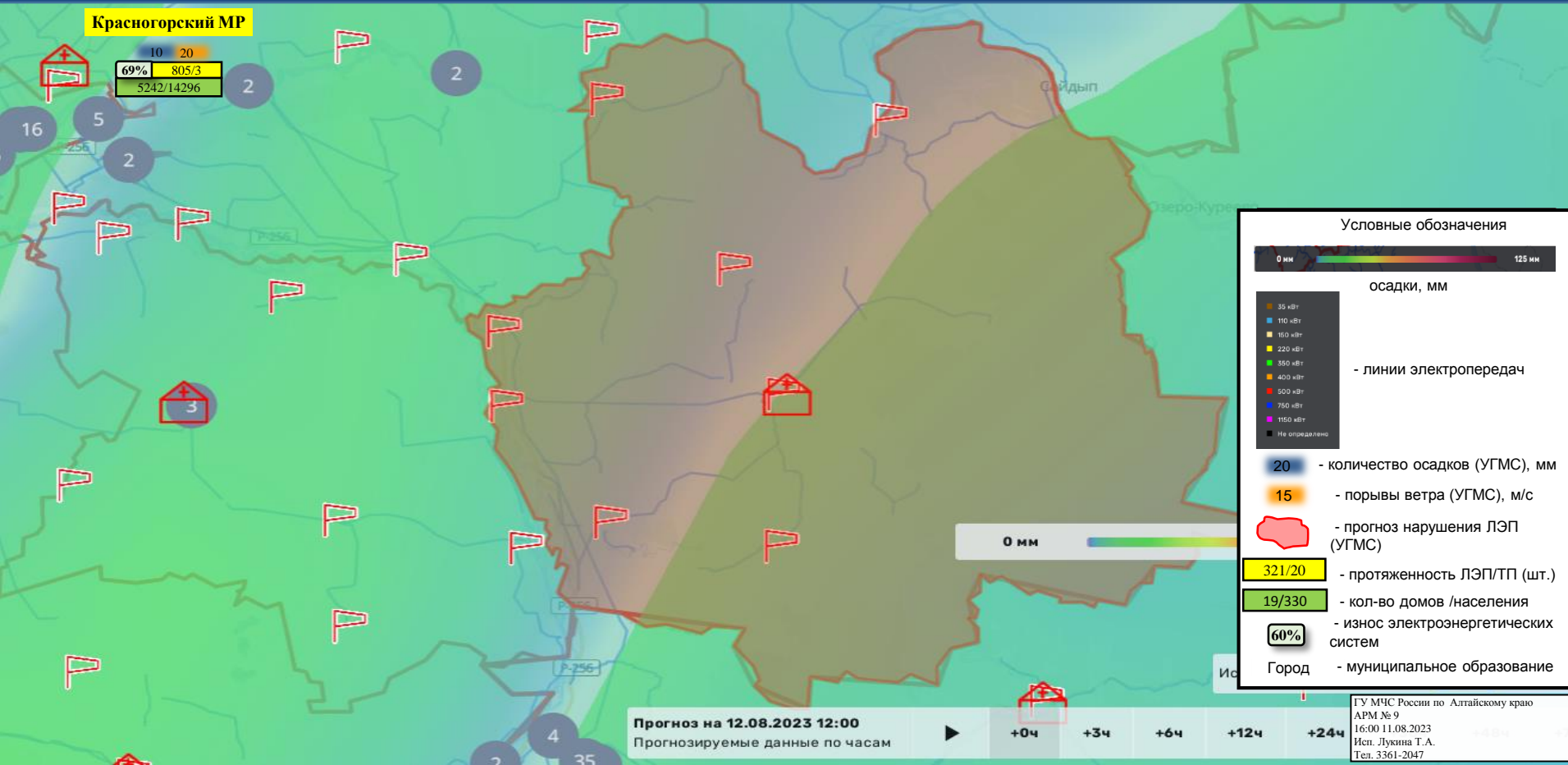
60% - износ электроэнергетических систем

Город - муниципальное образование

ИНФОРМАЦИОННЫЕ МАТЕРИАЛЫ ПО ОПАСНЫМ МЕТЕОЯВЛЕНИЯМ НА ТЕРРИТОРИИ ЗМЕИНОГОРСКИЙ РАЙОНА АЛТАЙСКОГО КРАЯ (РИСК НАРУШЕНИЯ ЭЛЕКТРОСНАБЖЕНИЯ НА 12.08.2023)



ИНФОРМАЦИОННЫЕ МАТЕРИАЛЫ ПО ОПАСНЫМ МЕТЕОЯВЛЕНИЯМ НА ТЕРРИТОРИИ КРАСНОГОРСКИЙ РАЙОНА АЛТАЙСКОГО КРАЯ (РИСК НАРУШЕНИЯ ЭЛЕКТРОСНАБЖЕНИЯ НА 12.08.2023)

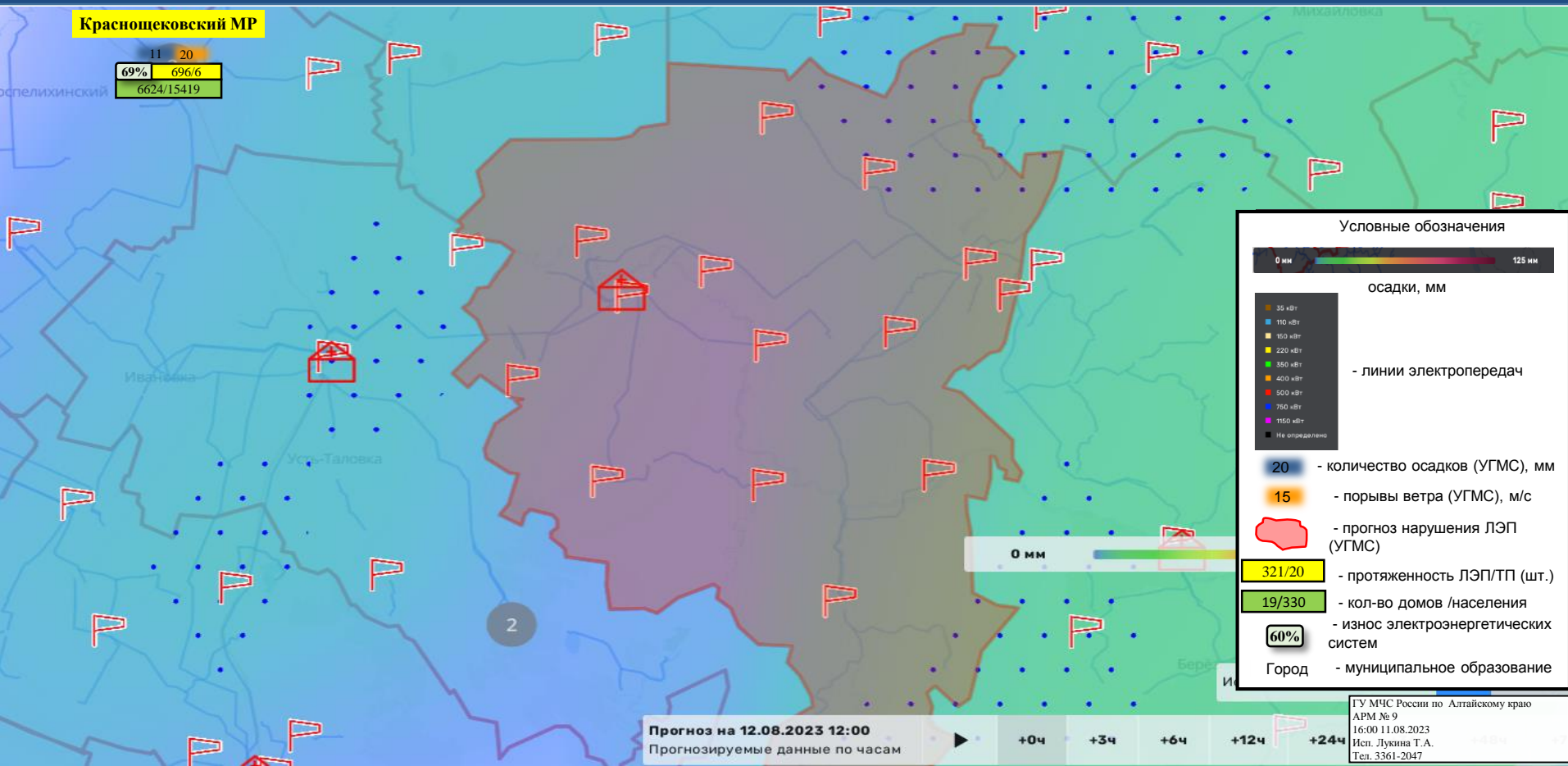


ИНФОРМАЦИОННЫЕ МАТЕРИАЛЫ ПО ОПАСНЫМ МЕТЕОЯВЛЕНИЯМ НА ТЕРРИТОРИИ КРАСНОЩЕКОВСКОГО РАЙОНА АЛТАЙСКОГО КРАЯ (РИСК НАРУШЕНИЯ ЭЛЕКТРОСНАБЖЕНИЯ НА 12.08.2023)



Краснощековский МР

11	20
69%	696/6
6624/15419	



Условные обозначения



осадки, мм

- 35 кВт
- 110 кВт
- 160 кВт
- 220 кВт
- 350 кВт
- 400 кВт
- 500 кВт
- 750 кВт
- 1150 кВт
- На определено

- линии электропередач

- 20 - количество осадков (УГМС), мм
- 15 - порывы ветра (УГМС), м/с
- прогноз нарушения ЛЭП (УГМС)
- 321/20 - протяженность ЛЭП/ТП (шт.)
- 19/330 - кол-во домов /населения
- 60% - износ электроэнергетических систем
- Город - муниципальное образование

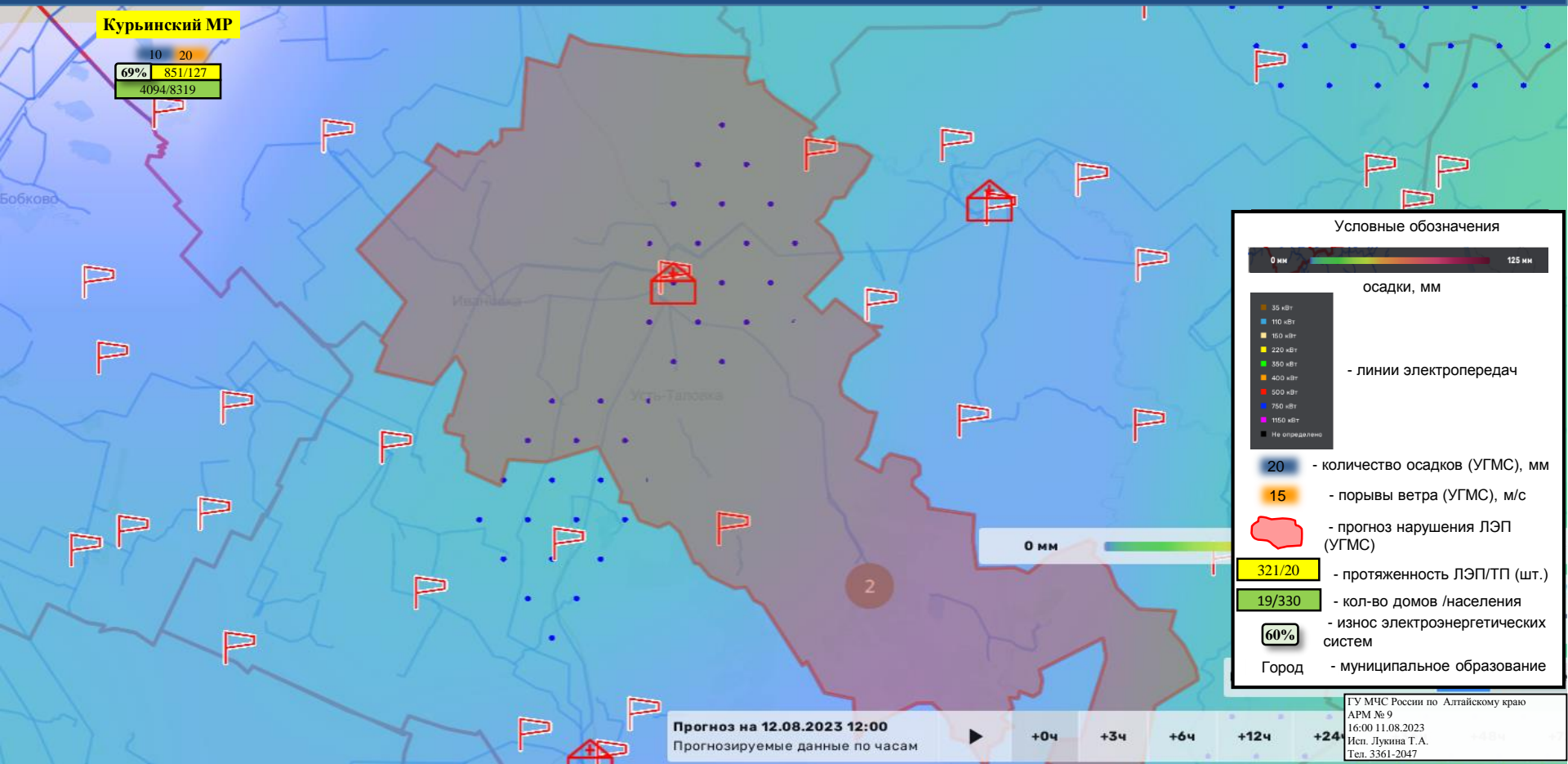
Прогноз на 12.08.2023 12:00

Прогнозируемые данные по часам

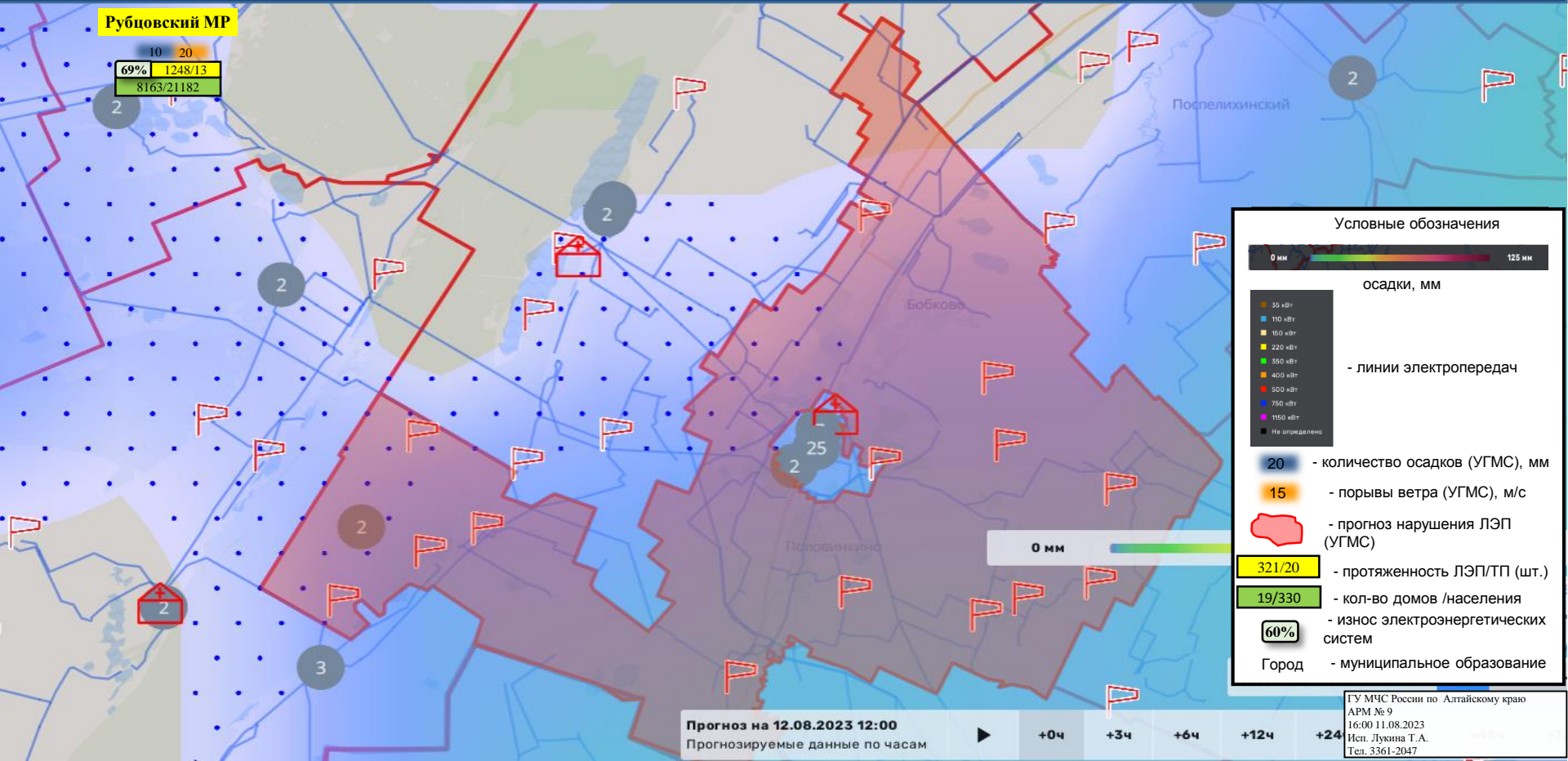
+0ч +3ч +6ч +12ч +24ч

ГУ МЧС России по Алтайскому краю
АРМ № 9
16:00 11.08.2023
Исп. Лукина Т. А.
Тел. 3361-2047

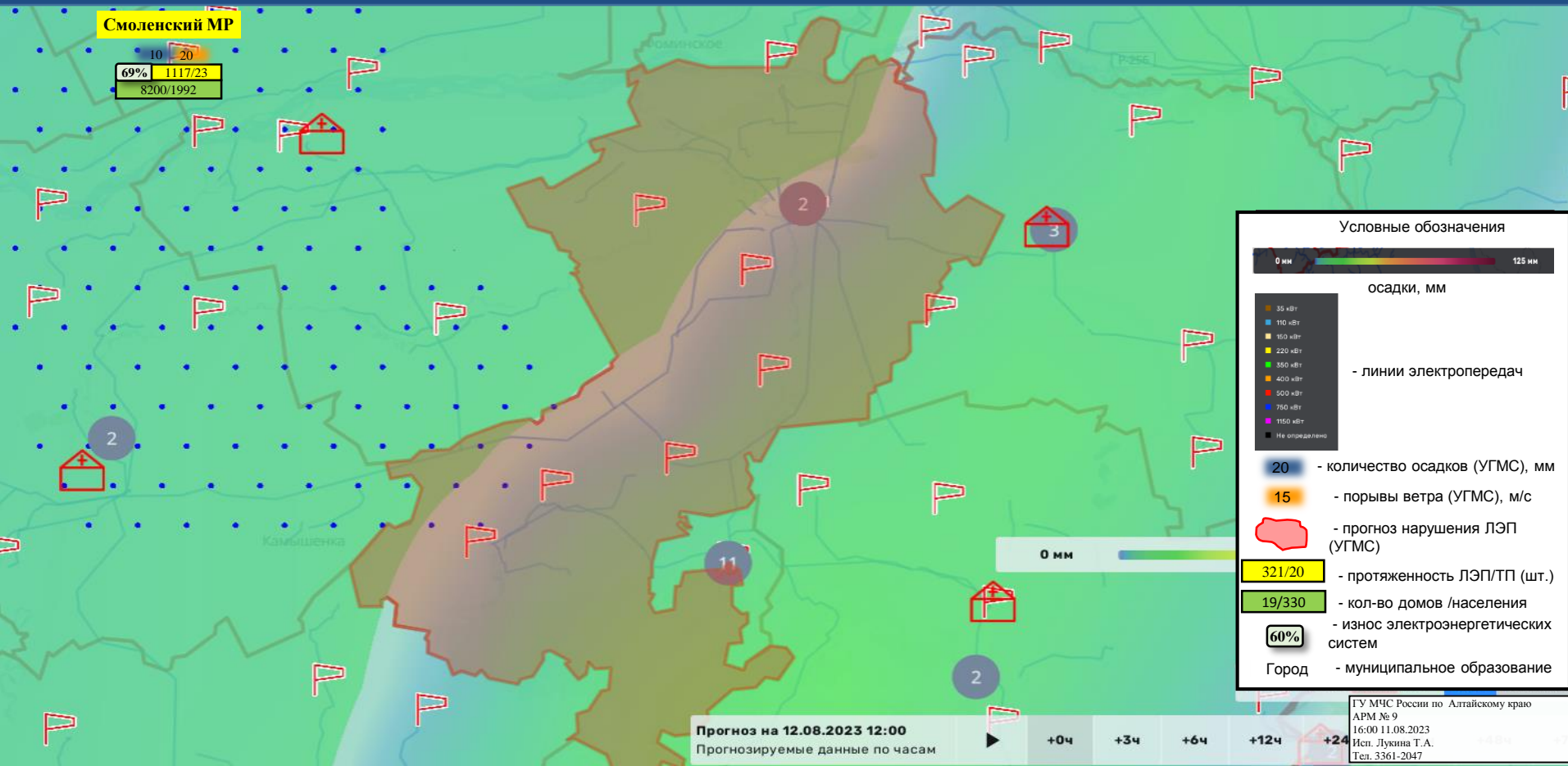
ИНФОРМАЦИОННЫЕ МАТЕРИАЛЫ ПО ОПАСНЫМ МЕТЕОЯВЛЕНИЯМ НА ТЕРРИТОРИИ КУРЬИНСКОГО РАЙОНА АЛТАЙСКОГО КРАЯ (РИСК НАРУШЕНИЯ ЭЛЕКТРОСНАБЖЕНИЯ НА 12.08.2023)



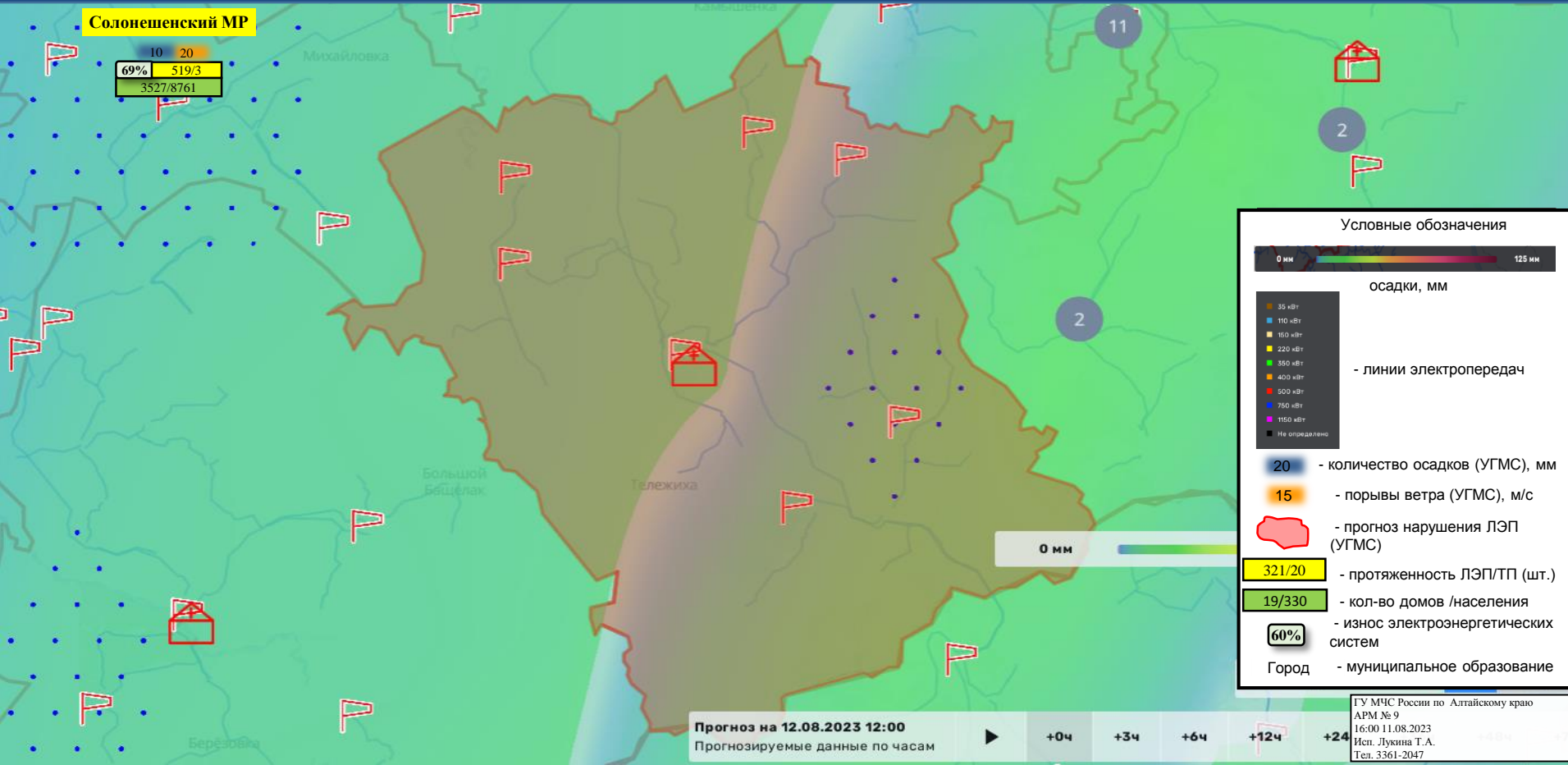
ИНФОРМАЦИОННЫЕ МАТЕРИАЛЫ ПО ОПАСНЫМ МЕТЕОЯВЛЕНИЯМ НА ТЕРРИТОРИИ РУБЦОВСКОГО РАЙОНА АЛТАЙСКОГО КРАЯ (РИСК НАРУШЕНИЯ ЭЛЕКТРОСНАБЖЕНИЯ НА 12.08.2023)



ИНФОРМАЦИОННЫЕ МАТЕРИАЛЫ ПО ОПАСНЫМ МЕТЕОЯВЛЕНИЯМ НА ТЕРРИТОРИИ СМОЛЕНСКОГО РАЙОНА АЛТАЙСКОГО КРАЯ (РИСК НАРУШЕНИЯ ЭЛЕКТРОСНАБЖЕНИЯ НА 12.08.2023)



ИНФОРМАЦИОННЫЕ МАТЕРИАЛЫ ПО ОПАСНЫМ МЕТЕОЯВЛЕНИЯМ НА ТЕРРИТОРИИ СОЛОНЕШЕНСКОГО РАЙОНА АЛТАЙСКОГО КРАЯ (РИСК НАРУШЕНИЯ ЭЛЕКТРОСНАБЖЕНИЯ НА 12.08.2023)

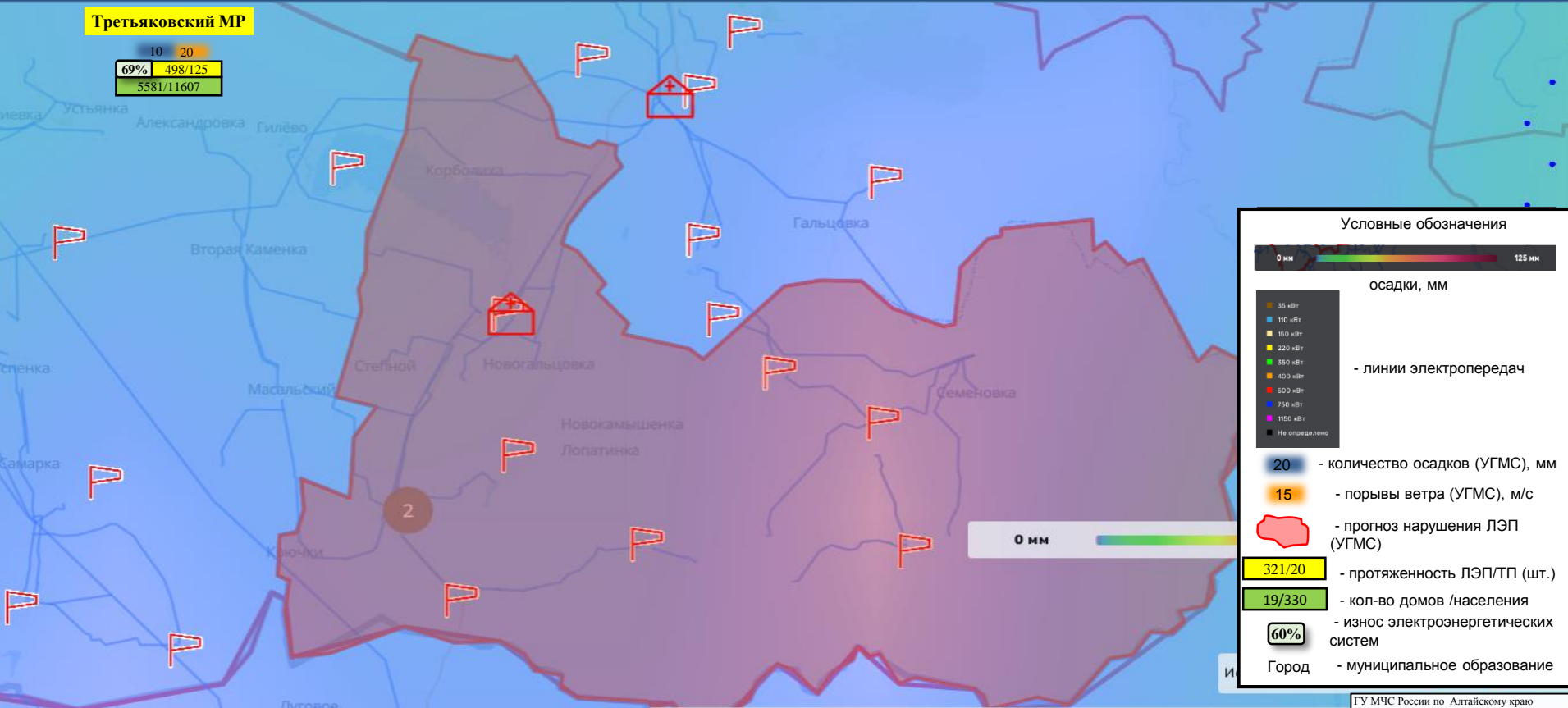


ИНФОРМАЦИОННЫЕ МАТЕРИАЛЫ ПО ОПАСНЫМ МЕТЕОЯВЛЕНИЯМ НА ТЕРРИТОРИИ ТРЕТЬЯКОВСКОГО РАЙОНА АЛТАЙСКОГО КРАЯ (РИСК НАРУШЕНИЯ ЭЛЕКТРОСНАБЖЕНИЯ НА 12.08.2023)



Третьяковский МР


10	20
69%	498/125
	5581/11607



Условные обозначения



осадки, мм



- линии электропередач

- 20 - количество осадков (УГМС), мм
- 15 - порывы ветра (УГМС), м/с
- прогноз нарушения ЛЭП (УГМС)

321/20 - протяженность ЛЭП/ТП (шт.)

19/330 - кол-во домов /населения

60% - износ электроэнергетических систем

Город - муниципальное образование

Прогноз на 12.08.2023 12:00
Прогнозируемые данные по часам

+0ч +3ч +6ч +12ч +24ч

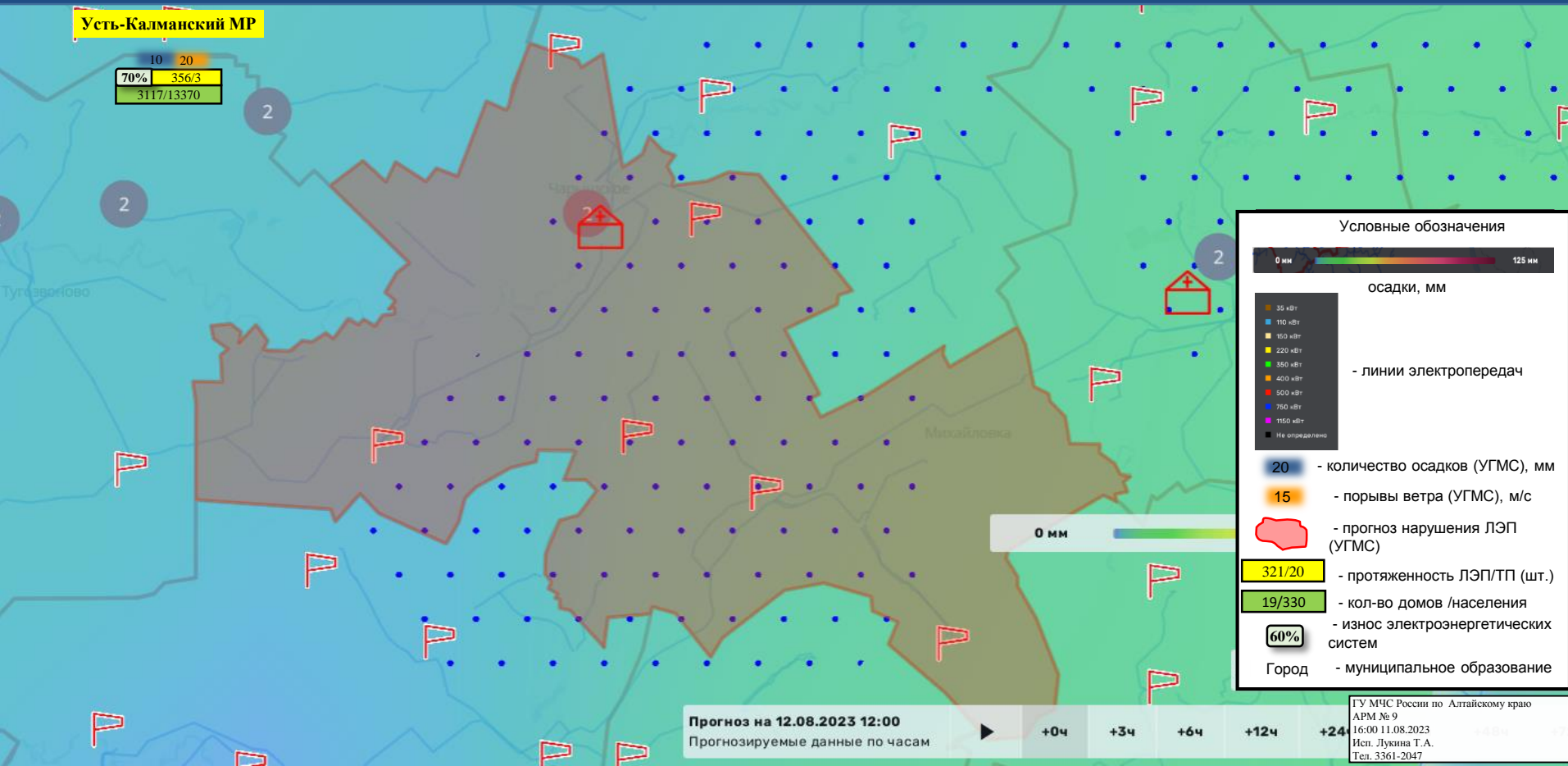
ГУ МЧС России по Алтайскому краю
АРМ № 9
16:00 11.08.2023
Исп. Лукина Т. А.
Тел. 3361-2047

ИНФОРМАЦИОННЫЕ МАТЕРИАЛЫ ПО ОПАСНЫМ МЕТЕОЯВЛЕНИЯМ НА ТЕРРИТОРИИ УСТЬ-КАЛМАНСКОГО РАЙОНА АЛТАЙСКОГО КРАЯ (РИСК НАРУШЕНИЯ ЭЛЕКТРОСНАБЖЕНИЯ НА 12.08.2023)




Усть-Калманский МР


10 20
70% 356.3
3117/13370



Условные обозначения



осадки, мм



- линии электропередач

20 - количество осадков (УГМС), мм

15 - порывы ветра (УГМС), м/с

- прогноз нарушения ЛЭП (УГМС)

321/20 - протяженность ЛЭП/ТП (шт.)

19/330 - кол-во домов /населения

60% - износ электроэнергетических систем

Город - муниципальное образование

Прогноз на 12.08.2023 12:00

Прогнозируемые данные по часам

+0ч

+3ч

+6ч

+12ч

+24ч

ГУ МЧС России по Алтайскому краю
АРМ № 9
16:00 11.08.2023
Исп. Лукина Т. А.
Тел. 3361-2047

ИНФОРМАЦИОННЫЕ МАТЕРИАЛЫ ПО ОПАСНЫМ МЕТЕОЯВЛЕНИЯМ НА ТЕРРИТОРИИ ЧАРЫШСКОГО РАЙОНА АЛТАЙСКОГО КРАЯ (РИСК НАРУШЕНИЯ ЭЛЕКТРОСНАБЖЕНИЯ НА 12.08.2023)

